


臺北

探索館



自導式學習手冊

姓名：

學校：

座號：

編輯的話

小朋友：

歡迎你來到臺北探索館參觀！臺北是一座包羅萬象的國際都會，從 1884 年建城以來，這座多元融合的城市留下了各族群的生活足跡。不論是城鄉移民或異國芳鄰，大家都是快樂的臺北人。

這本學習手冊將會帶你跨越時空，認識臺北市的過往風華與現今發展。你可以一步一步全面探索臺北的前世今生，也可以針對自己的需要，選擇歷史文化、藝文活動、生態城市等學習主題，現在就和我一起「臺北探險趣」吧！。

校外參觀「愛」注意

參觀館內的時候，請你注意以下事項：

1. 輕聲細語，請勿追逐嬉戲。
2. 愛惜文物，小心使用展品。
3. 維護環境，館內請勿飲食。
4. 分工合作，小組一同完成。
5. 遵守秩序，聽從老師指導。
6. 用心學習，確實完成手冊。



地理位置與交通

臺北探索館位於臺北市信義區，這裡以前是「市政資料館」。



圖片來源:維基百科公有領域

來到臺北市的市政大樓，你就可以盡情地參觀這座號稱臺灣第一座的都市博物館囉。



圖片來源:<https://discovery.gov.taipei/cp.aspx?n=629248C236AA737B>

臺北探索館的 1 樓服務台提供多個國家的語音導覽租借服務，小朋友可以拿證件正本換證租借，也可以先上網查一查相關資料喔。

臺北探索館網址：<https://discovery.gov.taipei/Default.aspx>

建議參觀路線

臺北探索館共有四層樓，建議你從四樓開始，層層往下認識臺北城！

台北探索館 參觀動線圖



4F 時空對話廳

我們將進入時光隧道，回到臺北發展的源頭。這裡還有「發現劇場」，定期播放城市系列微電影。

3F 城市探索廳

21 世紀的臺北，是一座新穎亮麗的大都會。歡迎你來聽聽西城故事、體驗臺北的藝文與生態風情。

2F 特展廳

不定期推出各類主題展，展現臺北不同的面貌與動人故事。

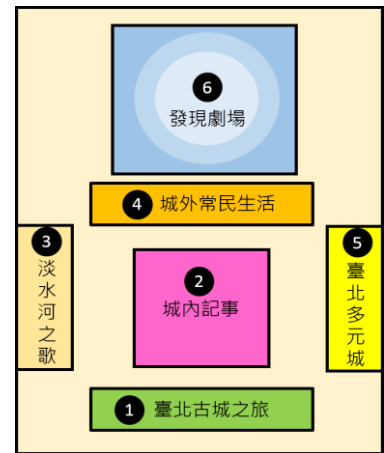
1F 臺北印象廳

2 面寬廣的電視牆，是認識臺北的最佳入口站。

圖片來源：臺北探索館 <https://discovery.gov.taipei/zh-tw/museum>

時空對話古臺北

4 樓的時空對話廳一共有 6 個展區，引領你從 300 多年前的臺北盆地，一路走向繁華的多元臺北城。請你放慢腳步，輕輕踏入時光隧道，回到臺北發展的源頭，仔細感受時代交疊下的城市風貌。



300 多年前，「臺北」還是一片汪洋大湖，凱達格蘭人是這片土地的第一群住民。隨著荷西時期、清領、日治、國民政府遷臺，臺北越來越多元熱鬧。請你從第 1 個展區開始，逐步認識臺北的古城歲月。

一、臺北古城之旅

★探險家樂園

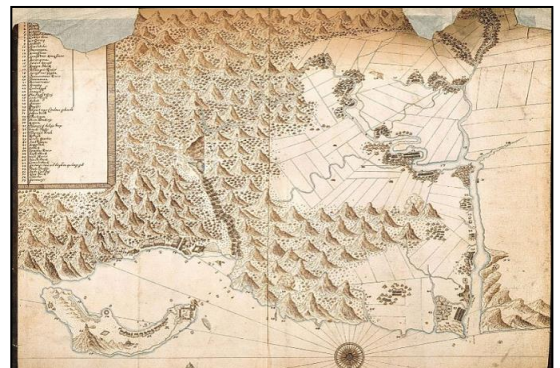
從 16 世紀末開始，陸續有西方人來到臺灣，請你來到下面這張「1654 年淡水與其附近村舍暨雞籠島略圖」的區域，閱讀展示資料後，在正確答案上打勾：

☆ 這張地圖最有可能是哪一國人繪製的？

美國人 荷蘭人 葡萄牙人

☆ 地圖下方展示著「熱蘭遮城日誌」，日誌中 9 月 22 日提到的「很好的島嶼」應該是下列哪一個地區？

臺灣 澎湖 日本 菲律賓



☆ 在日誌附近有一個電子螢幕，展示「1654 年大臺北地圖」，請點選圖中資訊後連出正確答案：

聖薩爾瓦多城·

武嘮灣社 ·

沙巴里社 ·

馬那特森林 ·

·板橋江仔翠

·基隆和平島


·淡水

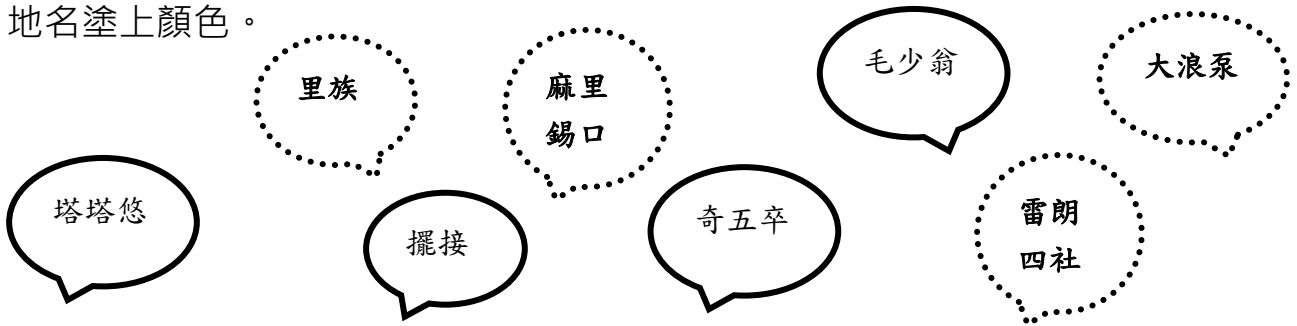
·圓山

★盆地變成大水田？

☆十八世紀初，哪一個開墾集團將臺北盆地變成大水田？請將正確答案打勾。

- 吳沙拓墾集團 金廣福集團 陳賴章墾號

☆找一找， 地名木牌後記錄著所在位置，請把位在內湖區和大同區的地名塗上顏色。



上面哪個地名的由來和「原住民」有關呢？請把圖片上的地名圈起來。

☆你還知道其他的地名與由來嗎？如果你知道，請把他寫下來：



想一想，先民可能會因為哪些原因而決定地名呢？

★「三市街」--臺北最早的商業區

三市街了奠定百年來臺北發展的基礎，這些地方是哪裡？請將正確答案打勾。

- 臺北城內 大稻埕 圓山 艋舺 北投 松山

★好山好水的風水城

清朝官員為什麼選擇臺北盆地建立臺北城呢？請寫出一個理由。

★火車進城—臺北開始了現代化

1887 年的臺北城內，有哪些現代化設施呢？正確請畫○，錯的畫×

- () 有一條從大稻埕通往南港、汐止、基隆的鐵路。
- () 有電燈、馬路、自來水等新式公共設施。
- () 有捷運、高鐵往來於三市街之間。

★請找到「府城的形成」電子螢幕，點選螢幕資訊後回答問題：

- ☆數一數，當時臺灣共有幾座府城？_____
- ☆當時的府城大多位於臺灣的 (東部 / 西部) (圈選)
- ☆臺灣府城是現在的 (台南市 / 台中市 / 臺北市) (圈選)
- ☆點開「臺北府城」，是哪一位將領奏請朝廷興建臺北城？_____
- ☆點選「城池的構造」，哪一個是防禦城池的武器設施？_____
- ☆臺北府城的形狀和其他城池有什麼不同？把臺北府城的大致輪廓畫下來：




★臺北—臺灣最後真正完工的府城

臺北古城內有多項雄偉的建築，請閱讀資料後，將正確的地點連起來。

- | | | |
|-----------|---|----------|
| 部政使司衙門 | · | 中山堂 |
| 天后宮 | · | 司法大廈 |
| 文廟 (孔廟) | · | 第一女子高級中學 |


★臺灣民主國成立

為了抵抗外族統治，「臺灣民主國」發行了「臺灣民主國股份票」以籌措軍費，下列哪一個圖是股份票呢？請把圖片圈起來。



★外軍進城記

☆清朝割讓臺灣後，這片土地又換了一個新的統治者，這些騎在馬匹上進入臺北城的軍人，就是臺灣的新主人。請寫出他們是哪一國人：_____



☆觀察這幅畫中的人、事、物，你認為畫中傳達出什麼樣的訊息或感情？請寫出你心中的感受。

★風華不再的府城



這兩塊石頭原先的作用是什麼呢？請寫下來：

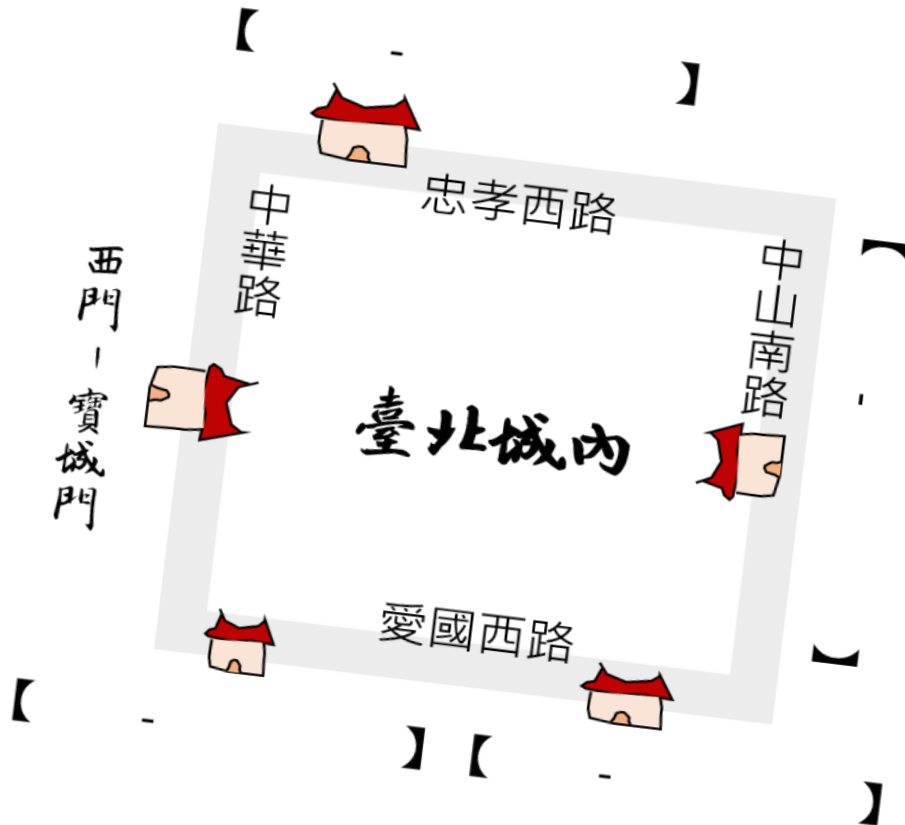
★臺北大舞台

歷經了多個國家的統治，臺北現在已經是個繁華多元的國際都會了，請你坐下來欣賞「臺北粉墨登場」，並在觀賞影片後，畫出你想對臺北說的話。



二、城內記事

★走入臺北城內，你看到哪五座城門呢？請先寫下方位，再寫出城門名稱。



★展區內的強化玻璃地板上，繪製著古臺北城地圖，玻璃下則是現今臺北城首都核心區模型，請你在交疊的訊息中，找出正確答案並圈選起來。

- ☆北門的對面，矗立著（中正紀念堂 / 郵政總局）
- ☆東門的旁邊，矗立著（臺北賓館 / 東門國小）
- ☆清朝的「武廟」原址，是現在的（行政院 / 司法院）

★大南門和小南門的外觀有什麼不一樣呢？請圈出三個不同處。



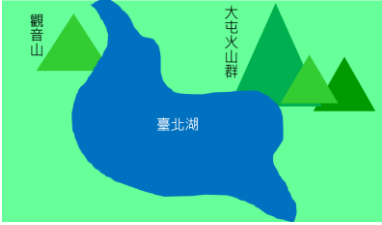
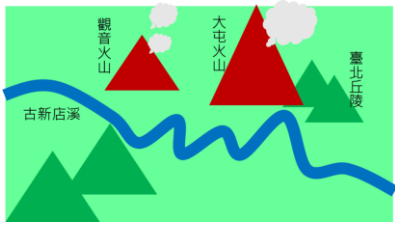
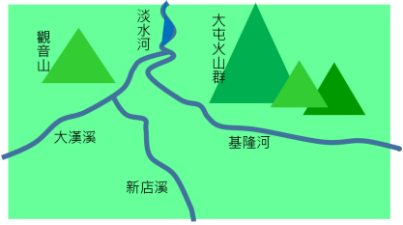
牆面上的「大臺北鳥瞰圖」完成於日治時代，請在地圖上找找你認識的地名。

日本人拆除臺北城垣後，在原址興建了「三線道」，你知道是哪些道路嗎？

三、淡水河之歌

★臺北盆地的身世

觀賞影片後，請按照臺北盆地的出現順序在 () 中填入 1、2、3。

		
()	()	()

☆.火山噴發讓臺北的岩石有了不同的面貌，請你摸一摸陳列區的 5 種石頭，寫下哪一種最光滑：_____

★大地的寶藏

☆請找到「大地的寶藏」電子螢幕，將淡水河流域曾經出現的產業打勾。

銅礦 煤礦 稻米 棉布 樟腦 硫磺 玻璃 糖 木材

☆臺北市附近的主要產業是哪一項：_____

☆請寫出「煤礦」的產業特色：

☆樟腦除了可以製作藥材外，也曾是重要的工業原料，按下按鈕後聞一聞樟腦的氣味，再寫下你的感覺：

我覺得樟腦聞起來像_____的味道，

我很 喜歡 / 不喜歡 (圈選)。



★淡水匯流的聚寶盆

淡水河曾經是北臺灣最大的交通動脈，沿著淡水河岸的三大支流，因此發展出許多熱鬧城鎮。觀賞影片後，請判斷下列地點位於哪一個河流的流域附近，將代號填入格子中。

(1) 大稻埕 (2) 萬華 (3) 南港 (4) 內湖 (5) 士林 (6) 景美 (7) 古亭


大漢溪	新店溪	基隆河

四、城外的常民生活

★渡臺悲歌

「渡臺悲歌」中描述了先民渡台的辛酸與凶險，請你抄寫下 1-4 句。

☆在中央的電視螢幕上，播放著關於福爾摩沙這座美麗之島的影片，從凱達格蘭族的樂土，一直訴說到臺北成為一座車水馬龍的大都市。請你觀賞臺北的故事之後，幫這部影片取一個名字。



★人文薈萃臺北市

臺北人才輩出，林朝棨是臺灣第一位地質學家，十三行遺址就是他發現的，列在臺北名人牆上的人物中，你還認識哪些呢？請觀賞影片，將正確答案連起來。

- 李天祿 · 「雨夜花」等歌曲的作詞人
- 陳進 · 臺灣第一位女畫家
- 周天旺 · 布袋戲大師

★異國芳鄰在臺北

許多傳教士、學者或官員來到這裡，甚至將一生中最美好的歲月奉獻給臺北。請你觀賞影片後，完成下列表格（最後一格請填入你認為最重要的人）。

來台目的	代表人物	重要事蹟	國籍
傳播宗教	馬偕	興建教堂、學校；拔 2 萬顆牙	加拿大
發展醫學教育			
研究原住民文化			

五、臺北多元城

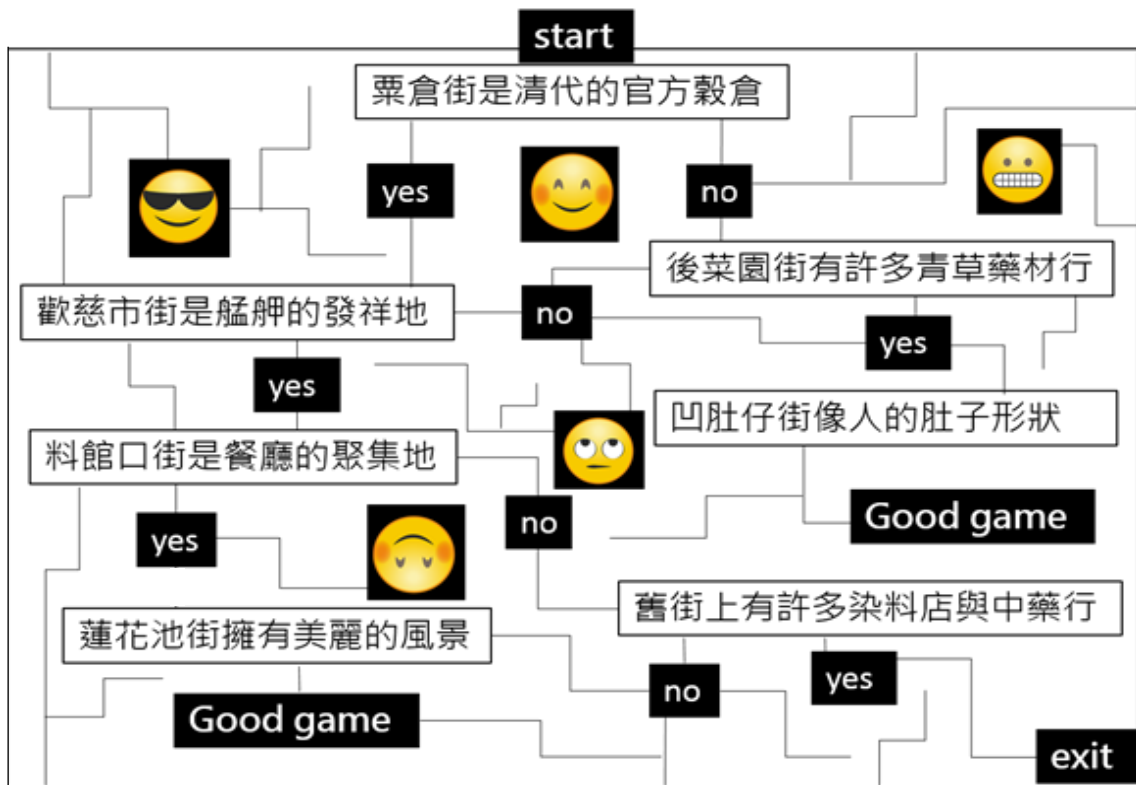
★群舟雲集的艋舺風情

☆艋舺是臺北發展的源頭，請寫下艋舺地名的由來：_____

☆下列哪一個是清朝初期在艋舺地區聚集的群舟呢？請把正確答案圈起來。



☆艋舺周遭有許多熱鬧的街市，按下介紹街道的按鈕，聽一聽並畫下走出迷宮的路線。



★古城文化巡禮

廟宇提供人們心靈安慰，當先民心中有猶疑不決的難題時，時常會到廟裡求神問卜。請你體驗看看這項深入臺灣民間的文化，抽出一支籤，並寫下籤詩上的第一句話：



小朋友，遇到困難還是要靠自己努力解決，不要迷信唷！

★風雲際會大稻埕

☆艋舺的港口淤積後，發展重心轉到了大稻埕，請你找一找臺灣茶葉之父是誰？寫出他對臺灣的貢獻。_____

☆想一想，這棟巴洛克風格的西式樓房，為什麼會矗立在大稻埕呢？請選出正確答案。_____



- (1) 西班牙人來到臺北之後，建立領事館。
- (2) 開港通商後，外國洋行紛紛進駐大稻埕。
- (3) 日治時期，日本人政府在此興建大使館。

☆大稻埕的傳統閩式街屋是窄而深長的格局，店屋與住家合一是最大特色，「一進」之後，裡面還有「二進」、「三進」。找一找，街屋的 1-3 樓可能各有什麼用途？



1 樓：_____

2 樓：_____

3 樓：_____

★迪化街各行各業

商品名稱：

人來人往的迪化街販賣各式南北貨，如果外國友人來到這裡，你會建議他購買哪項商品作為代表臺灣的伴手禮呢？請寫下來並設計一個「有臺灣味」的包裝。



這幅「南街殷賑」，是臺灣畫家郭雪湖的作品。他描繪的是臺北的哪個地區呢？畫中呈現的臺北街景，帶給你什麼感覺？

描繪地區：

我的感覺：

六、發現劇場

進入劇場的兩旁牆面上，寫著「到臺北一定要做的 12 件事」，其中你最想完成哪一項呢？請寫下來。

--

發現劇場有 360 度的環形螢幕，定時播映著臺北城市系列影片，請你選擇一部喜歡的影片，並且寫出或畫下你印象最深的情節或畫面。

影片名稱	內容簡介	影片長度
臺北好時光	影片故事從一間在臺北城中的老店「光榮照相館」開始，藉由一張張不同年代的照片，串連起臺北城從過去到未來的各種小人物故事。	18 分鐘
城市身世	大約 250 萬年前的造山運動，為臺北盆地的形成拉開序幕。本部影片以臺北的歷史與演進為主軸，介紹臺北的歷史脈絡。	18 分鐘
城市生活	臺北的一天，從喧嘩的清晨市集開始，捷運線載送著人群前往城市不同的角落，組合成「臺北萬象生活」拼圖，也呈現臺北生活的多元風貌。	15 分鐘
城市風采	影片中透過 4 位臺北旅人寫給遠方親友一張張的明信片，將臺北的美食、人文、風采特色、自然生態介紹給中外觀光客，描繪出令人嚮往的臺北城市風景。	15 分鐘

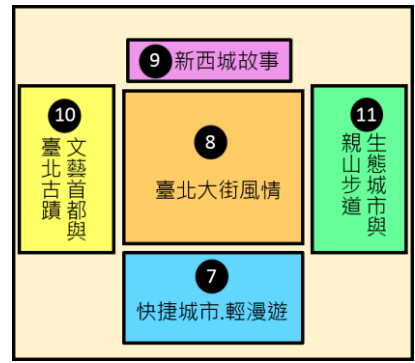
我選擇的影片是：

我印象最深刻的部份：



城市探索輕漫遊

臺北有著完善的大眾運輸路網，十分適合透過公共運輸工具在城市漫遊。讓我們從閱讀街道開始，體驗這座精彩城市的藝文之美。



七、快捷城市.輕漫遊 - 和好朋友一起最好玩

- ★來到美麗的臺北，請你先找一位好朋友，和他在入口的電視螢幕處留下合照！
- ★地板的中央，有臺北捷運商圈的路線圖與介紹，請你們踏上投影螢幕，並訪問好友他最喜歡的商圈與原因。

喜歡的商圈：

喜歡的原因：

好友簽名：

- ★香噴噴的夜市文化，是臺北夜生活不可或缺的一部分。請你找到「臺北夜市之旅」的牆面，並回答下列問題：

☆找一找，哪二個行政區域的夜市最多？_____

☆臺北探索館位在信義區，哪個夜市離這裡比較近呢？_____

☆餐車上有好多美味的料理，請你訪問 3 位好朋友他們最喜歡的小吃。

1. _____ 簽名：_____

2. _____ 簽名：_____

3. _____ 簽名：_____

- ★來到「藝文散步 臺北第一」的牆面，讓我們用文青風認識臺北：

☆臺灣光復後，臺灣廣播電臺有什麼功能？_____

☆如果想要探索于右任先生的故居，我們可以去哪個地點呢？_____



這個區域的每個箱子都可以打開，找一找，哪個箱子裡有會有大象。

★臺北地標

這棟大樓曾經是世界最高的建築，目前是臺灣第一高樓。
它的名稱是：_____

☆在第 27 層至第 90 層中，每 8 層為一節，每層外牆均
外斜 7°，代表的意涵是_____

☆外觀的中國「如意」造型，象徵「事事如意」；「銅錢」
象徵「聚寶盆」。請你找一找圖片上的如意與銅錢圖案。



★市長，就是城市的大家長。西元 1951 年開始，臺北市長可以由公民選舉產生，
任期 3 年。

☆第一任的民選市長是：_____ 現任的臺北市長是_____

☆從沃野良田到車水馬龍，一座偉大城市的誕生需要許多人不斷接力。請你觀賞
歷任市長對臺北規劃的影片，再從下列 6 個選項中，圈出影片裡的建設。

(1) 大安森林公園 (2) 捷運 (3) 公車專用道 (4) 高鐵 (5) 大佳河濱公園 (6) 西門町行人徒步區

☆試著把這些建設分為二類，

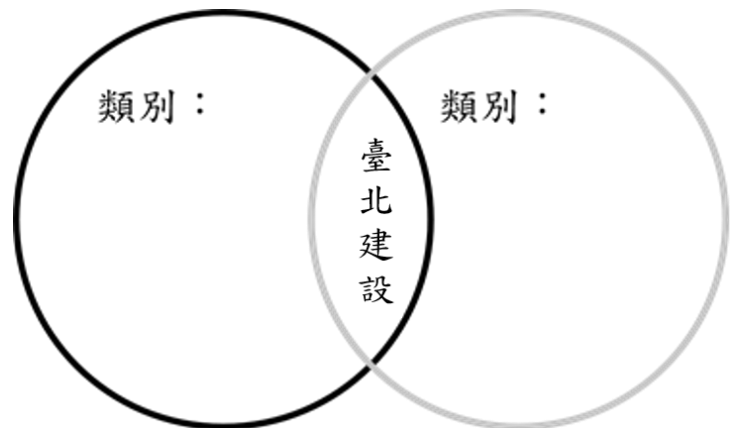
你認為可以怎麼分呢？

請填入代號。

☆歷任臺北市長進行的建設，

你認為哪一項對市民的生活影響

最大？為什麼？



如果你是臺北市長，你想對城市進行什麼建設？請畫出來並寫出建設的名稱。



八、臺北大街風情

★凱達格蘭大道

請你找到這面電視牆，探索位於凱達格蘭大道上的景點，並記錄一個你最想實際拜訪的地方：_____

這裡的特色是：_____



★新生南路

☆這條文化與信仰的路上有一座「臺北之肺」，就是：_____



☆數一數，這裡有幾個宗教聚會場所：_____

☆找到左圖後拉起吊環看一看，建物名稱是_____

它隸屬於哪一個宗教：_____



☆點選你有興趣的主題書，這條路上有什麼故事呢？



找找看「墾公圳原址」紀念碑，你知道它代表的意義嗎？

★敦化南北路

「跟著小綠人遊街趣」，在小綠人的帶領下，哪一個景點你最喜歡呢？

和好朋友討論一下，你們可以在這裡進行什麼有趣的活動。

★忠孝東路

繁華的東區是許多外國旅人的最愛，這裡曾經佈滿圳道與水田，請你按照時間先後順序，將右方的建築物標上數字。


搭乘捷運藍線，我們可以遊覽許多景點，請寫下其中你想參觀的地方。



龍山寺 → _____ → _____ → 南港展覽館

★中華路

坐上飛往中華路的熱氣球，請揮揮雙手尋找古蹟，
右圖的古蹟名稱是：_____



除了這裡，你還看到哪些古蹟呢？

★中山北路

☆從日治時期開始，這條美麗的道路就充滿各式風情，請來到「主題漫步」，寫出一個你最想探索的區域：

☆中山捷運站周邊巷弄，時常可見來台旅遊的外國背包客，他們通常在這裡進行什麼旅遊活動呢？請把這裡的特色打勾

嚐美食 品設計 賞海景 尋老店 遊藝趣 看熊貓



☆找到左圖的告示牌，在正確的答案上畫○，錯的畫×

() 盤子中像圓形石頭的物品是「芝山岩八芝蘭竹」。

() 「生痕化石」是指過去海生物居住或爬行的痕跡。

() 挖掘出海中生物的化石，證明臺北曾經是一片汪洋。



☆透過望遠鏡，你看到了什麼呢？_____

☆看一看玻璃櫃的城市模型，流經圓山大飯店的是哪一條河呢？_____

你還有看到其他河流嗎？_____

★臺北一日小導遊

請你根據外國朋友的喜好，為他們推薦適合的臺北大街。(填代號，可複選)

(1) 凱達格蘭大道 (2) 新生南路 (3) 敦化南北路 (4) 忠孝東路 (5) 中華路 (6) 中山北路

() 柯南：真相永遠只有一個，帶我從文化古蹟尋找歷史吧！

() 花花：我長大要當宇宙大總統，去總統府打卡是一定要的。

() 魯夫：哪裡的美食多又能購物，所有的夥伴一起出發吧！

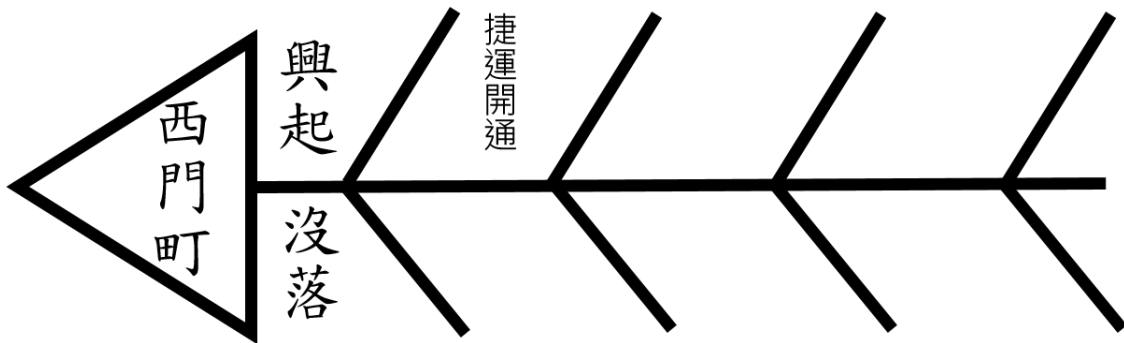
() 珊迪：最近我在研究伊斯蘭教，臺北哪裡有清真寺啊？



九、新西城故事

★觀賞中央的電視牆，西城指的是哪一個區域：_____

☆日治時期，西區已經是民眾休閒的好去處，這裡從沒落到重新興起的原因是什麼呢？請從展區中找出答案：



★「21 世紀臺北都市空間改造活動」，成功改造了許多空間，哪些地點和小學生有關呢？請寫出一個答案：

十、文藝首都與臺北古蹟

★「戲說臺北」，從電影中不僅可以看到老臺北的都市景象，也可以從電影主題觀察過去臺北人的價值觀與文化發展。請你圈出正確答案。

☆右圖是（王哥柳哥遊臺灣 / 國四英雄傳）的電影海報

☆這部電影是（國語 / 台語 / 英語）發音

☆從影片中我們可以看到當時的（總統府 / 貓空纜車）



★啟動「臺北藝術舞台」的按鈕，臺北市有五花八門的藝文活動，請寫出你最想欣賞的一種表演：_____


★坐在「書寫臺北」區域的木椅上，欣賞臺北詩人的故事，除了周夢蝶之外，你還看到了哪一位詩人的故事呢？請寫下他的名字_____

★城市歌聲

你能找到播放臺北歌曲的按鈕嗎？找到並聆聽後請打勾，並讀一讀歌詞內容。

<input type="checkbox"/> 臺北浪歌	<input type="checkbox"/> 臺北戀曲	<input type="checkbox"/> 臺北史詩
-------------------------------	-------------------------------	-------------------------------

★臺北雖然只有 300 多年的歷史，卻有多處珍貴的古蹟，請你找到下面的 3 個古蹟並寫下名稱：



★動動手，掃描下列古蹟圖卡，可以看到這些建築物的立體模型喔！你覺得哪個古蹟最美麗呢？請圈起來。

- 濟南教會
 中山基督教長老教會
 監察院
 臺北故事館



想一想，你還知道臺北有哪些古蹟嗎？

十一、生態城市與親山步道


★臺北有許多美麗的植物在製造新鮮空氣，在中央區的透明玻璃柱中，你能夠找到多少種呢？請打勾。

- 阿勃勒 千鳥草 木棉 白千層 仙丹 榕樹 樟樹 黃波斯菊
 麵包樹 豔紫荊 星辰 芒果樹 垂柳 椰子 梅凝 印度菩提樹

★來到「看不見的城市」的垃圾牆，想一想，可以讓垃圾減量的方法有哪些？

★臺北有許多可愛的小生物，請你找到這面牆，把你看到的勾起來。

- 翠鳥 彈塗魚 水筆仔
 白扇招潮蟹 網紋招潮蟹



★轉一轉河濱公園的腳踏車踏板，你騎到了哪一個景點：_____

☆找一找「臺北市河濱腳踏車道」，請連出河岸兩旁的正確景點。

關渡水岸	·	·紅樹林
大漢溪(華江橋一帶)	·	·希望之泉(大佳河濱公園)
基隆河	·	·雁鴨齊飛的美景
雙溪	·	·彩虹白鷺廣場

★「水岸城市」找到屬於臺北的水利設施並打勾。

<input type="checkbox"/> 翡翠水庫	<input type="checkbox"/> 公館淨水場	<input type="checkbox"/> 集集攔河堰	<input type="checkbox"/> 青潭堰
<input type="checkbox"/> 直潭壩	<input type="checkbox"/> 曾文水庫	<input type="checkbox"/> 港尾溝溪流洪道	<input type="checkbox"/> 烏山嶺引水隧道

★臺北市的藍色公路，是以哪二條河為主要的運輸河道？_____

☆踏上藍色公路，你可以到達哪些景點？請圈起來。

⊙大稻埕 ⊙寧夏夜市 ⊙關渡 ⊙天母古道 ⊙淡水老街 ⊙八里 ⊙圓山

☆看看地圖，如果想到「兒童育樂中心」應該從哪個碼頭下船？_____

★「走訪親山步道」，臺北盆地群山環繞，共有

(1) 大屯山系 (2) 七星山系 (3) 五指山系
(4) 南港山系 (5) 二格山系，請你將這些山系代號
按照正確位置填入圖中的△中



☆「親山步道森林浴」，臺北有許多親山步道，

請將你最想去的步道打勾，請寫出它的特色。

<input type="checkbox"/> 貴子坑	<input type="checkbox"/> 軍艦岩	<input type="checkbox"/> 天母古道	<input type="checkbox"/> 劍潭山	<input type="checkbox"/> 坪頂古圳
<input type="checkbox"/> 大崙頭尾山	<input type="checkbox"/> 更寮古道象山	<input type="checkbox"/> 指南宮貓空	<input type="checkbox"/> 指南茶路	

★「自然生態踏青趣」，想要欣賞可愛的動植物與考古遺址，應該去哪裡呢？

<input type="checkbox"/> 陽明山國家公園	<input type="checkbox"/> 關渡自然公園	<input type="checkbox"/> 富陽生態公園	<input type="checkbox"/> 芝山文化生態綠園
----------------------------------	---------------------------------	---------------------------------	-----------------------------------



想一想，親近山林有什麼好處？我們應該如何愛護自然環境呢？

特展臺北熱議題


2 樓特展區將不定期舉辦各類主題的特展，配合節慶、議題或市民感興趣的文化特色，展現臺北城不同的面貌與故事。



如果你很幸運的遇到了臺北特展，請你記錄下這次特展的主題與特色；
如果你沒有看到特展，請你給探索館一個佈置展覽的好建議！

我（想）看到的特展主題：

展覽的特色：



臺北印象打卡趣

美麗的臺北是我們最溫暖的家，請你來到 1 樓的電視牆，
用文字、圖畫或照片等方式記錄下你對臺北印象最深刻的畫面！



與我們分享你的臺北

